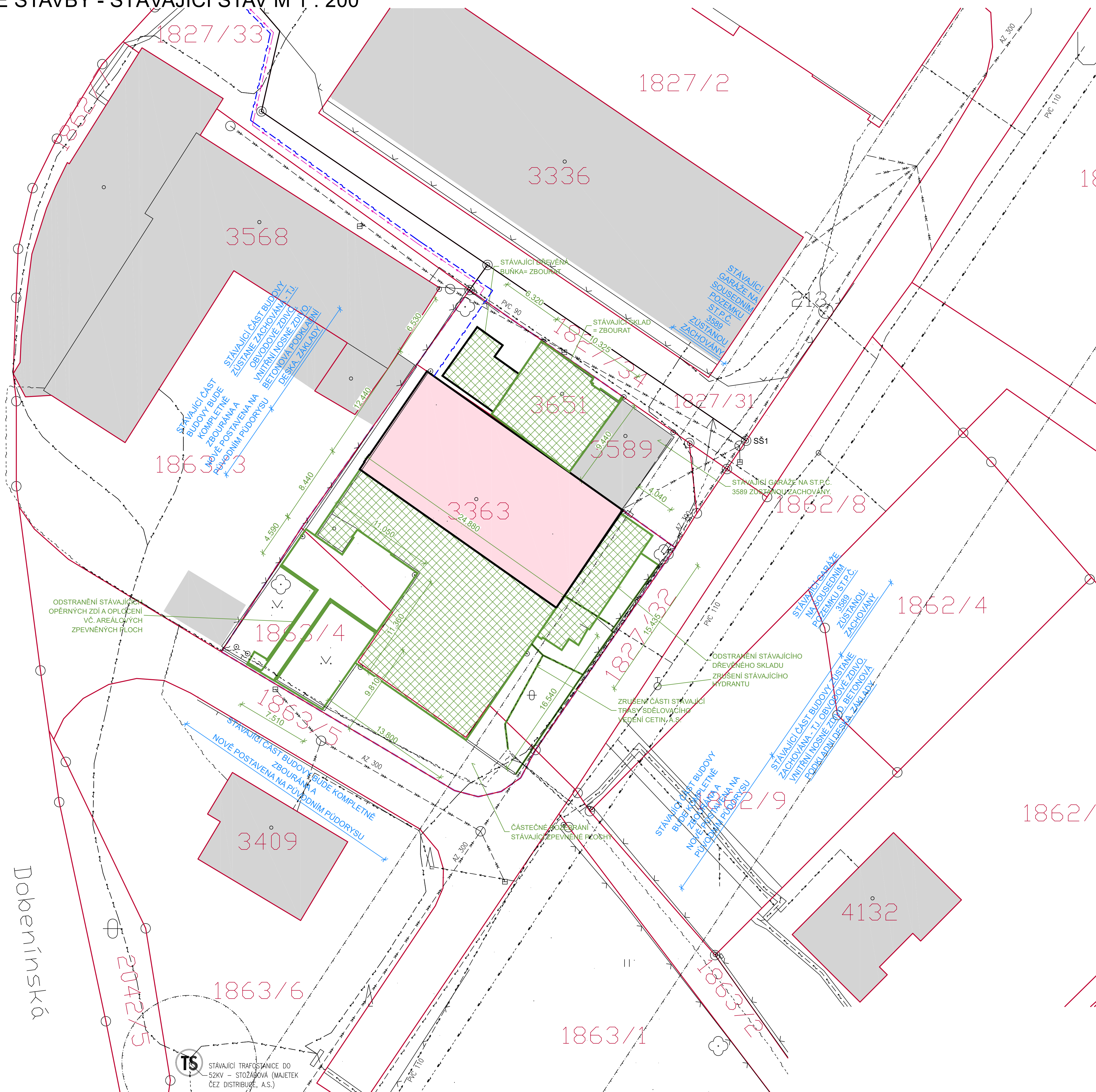





# SITUACE STAVBY - STÁVAJÍCÍ STAV M 1 : 200



LEGENDA STÁVAJÍCÍCH SÍTÍ A OBJEKTŮ:

- |  |  |
|--|--|
|  | strom listnatý, strom jehličnatý, keře, travní porost  |
|  | štrýk-terénní stupeň-svahování   |
|  | poklop, kanál, šoupě voda, šoupě plyn  |
|  | mezník, geod. body - Hřeb, hydrant, kanalizační vpust  |
|  | sonda, sloup, dopravní značka, lampa na stožáru  |
|  | brána, el. rozvaděč  |
|  | plot dřevin  |
|  | plot mříže   |
|  | plot dřevin  |
|  | zábudí   |
|  | vegetace   |
|  | STÁVAJÍCÍ POZEMKOVÉ HRANICE  |
|  | STÁVAJÍCÍ VEŘEJNÁ JEDNOTNÁ KANALIZACE – VAK NÁCHOD, A.S.   |
|  | STÁVAJÍCÍ VEŘEJNÝ VODOVOD – VAK NÁCHOD, A.S.   |
|  | STÁVAJÍCÍ ELEKTRO NN PODZEMNÍ DO 1KV – ČEZ DISTRIBUCE A.S.   |
|  | STÁVAJÍCÍ ELEKTRO VN NADZEMNÍ DO 35KV – ČEZ DISTRIBUCE A.S.  |
|  | STÁVAJÍCÍ ZAMĚŘENÝ PRŮBĚH METALICKÉHO KABELU – CETIN A.S.  |
|  | STÁVAJÍCÍ NEZAMĚŘENÝ PRŮBĚH METALICKÉHO KABELU – CETIN A.S.  |
|  | STÁVAJÍCÍ PLYNOVOD STŘEDOTLAKÝ – GASNET SLUŽBY, S.R.O.   |
|  | STÁVAJÍCÍ OCHRANNÁ A BEZPEČNOSTNÍ PÁSMA  |
|  | STÁVAJÍCÍ OPLOCENÍ AREÁLU  |
|  | STÁVAJÍCÍ VENKOVNÍ OVSĚLENÍ – TECHNICKÉ SLUŽBY NÁCHOD, S.R.O.  |
|  | HRANICE ŘEŠENÉHO ÚZEMÍ   |
|  | STÁVAJÍCÍ STAVBY NA SOUSEDNÍCH POZEMCÍCH   |
|  | STÁVAJÍCÍ BUDOVA Č.P. 1994 (ST.P.Č. 3363 – STÁVAJÍCÍ ČÁST ZACHOVÁVANÉ TRUHLÁRNA) + (ST.P.Č. 3651 – ZACHOVÁVANÉ STÁVAJÍCÍ SKLADY) |

LEGENDA RUŠENÝCH SÍTÍ A OBJEKTŮ:

- |   |  |
|---|--|
|  | RUŠENÉ/BOURANÉ KONSTRUKCE                                  |
|  | RUŠENÁ STÁVAJÍCÍ PŘÍPOJKA METALICKÉHO KABELU – CETIN A.S.  |
|  | RUŠENÁ ČÁST STÁVAJÍCÍ PŘÍPOJKY VODOVODU – VAK NÁCHOD, A.S. |

VLASTNICKÉ POMĚRY:

PARCELA	VLASTNÍK
P.Č.ST. 3569	SJM REJMOŤ LUBOŠ ING. A REJMOŤOVÁ KATEŘINA, MODRÁ 1976, STARÉ MĚSTO NAD METUJÍ, 54701 NÁCHOD
P.P.Č. 1862/8	REJMOŤOVÁ KATEŘINA, MODRÁ 1976, STARÉ MĚSTO NAD METUJÍ, 54701 NÁCHOD
P.Č.ST. 3651	OBLASTNÍ CHARITA NÁCHOD, MLÝNSKÁ 189, 54701 NÁCHOD
P.Č.ST. 3363	OBLASTNÍ CHARITA NÁCHOD, MLÝNSKÁ 189, 54701 NÁCHOD
P.P.Č. 1863/4	OBLASTNÍ CHARITA NÁCHOD, MLÝNSKÁ 189, 54701 NÁCHOD
P.P.Č. 1863/1	OBLASTNÍ CHARITA NÁCHOD, MLÝNSKÁ 189, 54701 NÁCHOD
P.P.Č. 1863/2	OBLASTNÍ CHARITA NÁCHOD, MLÝNSKÁ 189, 54701 NÁCHOD
P.P.Č. 1827/31	ČESKÁ REPUBLIKA PŘÍSLUŠNOST HOSPODÁŘIT S MAJETKEM STÁTU STÁTNÍ OBLASTNÍ ARCHIV V ZÁMRSKU, Č. P. 1, 56543 ZÁMRSK ČESKÁ REPUBLIKA PŘÍSLUŠNOST HOSPODÁŘIT S MAJETKEM STÁTU STÁTNÍ OBLASTNÍ ARCHIV V ZÁMRSKU, Č. P. 1, 56543 ZÁMRSK ČESKÁ REPUBLIKA PŘÍSLUŠNOST HOSPODÁŘIT S MAJETKEM STÁTU STÁTNÍ OBLASTNÍ ARCHIV V ZÁMRSKU, Č. P. 1, 56543 ZÁMRSK GAMAC.CZ S.R.O., DOBENINSKÁ 2022, 54701 NÁCHOD GAMAC.CZ S.R.O., DOBENINSKÁ 2022, 54701 NÁCHOD ČESKÁ REPUBLIKA PŘÍSLUŠNOST HOSPODÁŘIT S MAJETKEM STÁTU STÁTNÍ OBLASTNÍ ARCHIV V ZÁMRSKU, Č. P. 1, 56543 ZÁMRSK TRUHLÁŘ ROMAN, DOBENINSKÁ 2021, 54701 NÁCHOD TRUHLÁŘ ROMAN, DOBENINSKÁ 2021, 54701 NÁCHOD
P.P.Č. 1827/32	
P.P.Č. 1827/34	
P.P.Č. 1863/3	
P.P.ST. 3568	
P.P.Č. 1863/5	
P.P.Č. 1863/6	
P.Č.ST. 3409	

POZNÁMKA:

- ÚROVEŇ PODLAHY =  $P_p = 40,00 \text{ M} = 405,80 \text{ M.N.M.}$  (VZTAŽENO K ULIČNÍ VPUSTI V KOMUNIKACI PŘED VSTUPEM NA POZEMEK =  $406,46 \text{ M.N.M.}$ )
- ZAKRESY STAVAJÍCÍCH SÍTÍ JSOU INFORMATIVNÍ. PŘED ZAPOČÍTÁNÍ ZEMNÍCH PRACÍ MUSÍ BÝT VYTVOŘENY VŠECHNY PODROBNÉ INŽENÝRSKÉ SÍTĚ NACHÁZEJÍCÍ SE V PROSTORU VÝSTAVBY A V JEJÍM OKOLÍ, PŘÍPADNĚ MUSÍ BÝT PROVEDENO I JEJICH ZABEZPEČENÍ PROTI POŠKOZENÍ.
- PŘI KŘÍŽENÍ A SOUBĚHU INŽENÝRSKÝCH SÍTÍ MUSÍ BÝT DODRŽENY MINIMÁLNÍ ODSTUPOVÉ VZDÁLENOSTI DANÉ PLATNÝMI NORMAMI, ZEJMÉNA ČSN 73 6005.
- SOUŘADNICOVÝ SYSTÉM: JTSK, VŠEOBÝ SYSTÉM: BPV

HLAVNÍ ING. PROJEKTU:	ZODP. PROJEKTANT:	VYPRACOVAL:	HLAVNÍ PROJEKTANT:	LIBOR KLUBAL, DIS.
LIBOR KLUBAL, DIS.	LIBOR KLUBAL, DIS.	LIBOR KLUBAL, DIS.	ZBOROVSKÁ 493, 547 01 NÁCHOD	
<i>Libor Klubal Libor Klubal Libor Klubal</i>			TEL: 739 278 085, E-MAIL: KLUBAL.LIBOR@GMAIL.COM	
STAVEBNÍK:			ZPRACOVATEL PROFESE:	LIBOR KLUBAL, DIS.
OBLASTNÍ CHARITA NÁCHOD, MLÝNSKÁ 189, 547 01 NÁCHOD			ZBOROVSKÁ 493, 547 01 NÁCHOD	
TEL: 491 433 499, E-MAIL: CHARITA@NACH.HK.CARITAS.CZ			TEL: 739 278 085, E-MAIL: KLUBAL.LIBOR@GMAIL.COM	
NÁZEV AKCE:			STUPĚŇ DOKUMENTACE:	
STAVEBNÍ ÚPRAVY, PŘÍSTAVBA A NÁSTAVBA Č.P. 1994 UL. DOBENÍNSKÁ, NÁCHOD			PROJEKTOVÁ DOKUMENTACE PRO PROVÁZENÍ STAVBY	
ČÁST DOKUMENTACE:			KATASTRÁLNÍ OZEMÍ: NÁCHOD	
C – SITUAČNÍ VÝKRESY			NA PARCELE:	
			P.P.Č. 1863/1, 1863/2, 1863/4	
			ST.P.Č. 3363, 3651	
			MĚŘÍTKO: 1 : 200	
			DATUM: 02/2024	
			FORMÁT: 8 A4	
			JEDNOTKY: M	
			EVIDENČNÍ ČÍSLO AKCE:	
			ČÍSLO PARÉ:	
			060 18 2023	
NÁZEV PŘÍLOHY:			ČÍSLO PŘÍLOHY:	
SITUACE STAVBY – BOURANÉ KONSTRUKCE			C. 06	
			ČÍSLO ZMĚNY:	